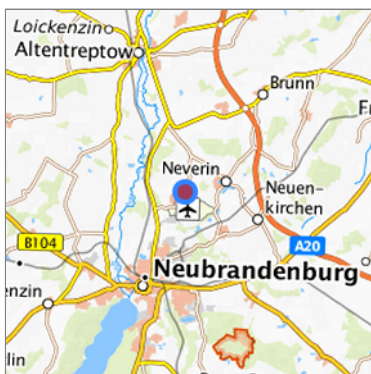


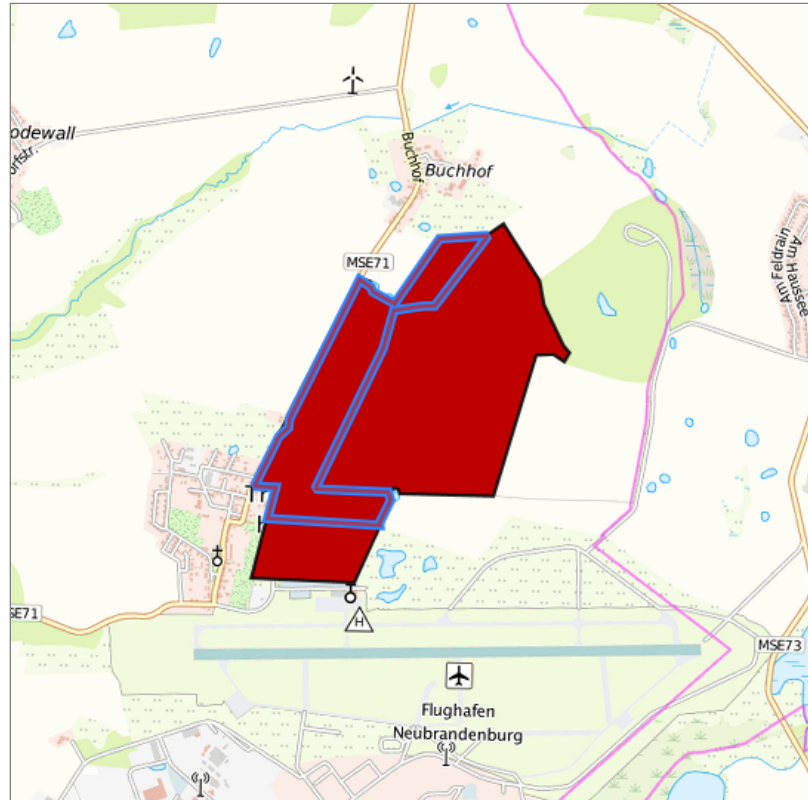
Gewerbe- u. Industriegebiet Neubrandenburg-Trollenhagen / Flughafen (Trollenhagen GE Gebiet) in Trollenhagen, Landkreis Mecklenburgische Seenplatte



Lage in Mecklenburg-Vorpommern










Lage in der gesuchten Region



Detaildarstellung der gesuchten Gewerbefläche

Legende

Verfügbarkeiten

 Sofort	 Kurzfristig (bis 2 Jahre)	 Mittelfristig (2-5 Jahre)
 Langfristig (> 5 Jahre)	 Optionsfläche (verbindlich reserviert)	 Betriebliche Vorsorgefläche
 Nicht verfügbar		

Kurzbeschreibung

Beschreibung	Gewerbe- u. Industriegebiet Neubrandenburg-Trollenhagen / Flughafen
Gewerbefläche	
Gemeinde/Stadt	Trollenhagen
Beschreibung	KEY FACTS:
Gewerbegebiet	<ul style="list-style-type: none">* Sofort verfügbare, unbebaute und flexibel nutzbare Flächen* 1 ha bis 127 ha (Greenfield, teilbar, altlastenfrei)* vollerschlossen: 16 ha; teilerschlossen 111 ha* Industriegebiet GI 74,0 ha, Gewerbegebiet GE 36,9 ha* Sondergebiet SOF 2,6 ha* GRZ 0,6 – 0,8* Bandbreite Internet: > 1GB/s* Unmittelbare Zuwegung zum Flugfeld möglich* Kaufpreis (VB): ab 12 Euro/ m²* Hebesätze: Grundsteuer B = 350 %; Gewerbesteuer = 380 %* Weitere Erschließung bedarfsgerecht durch Gemeinde* verschiedene Eigentümer* Gasanschluss: Mitteldruckleitung mit 1,6 bar (PE-HD da 160 x 14,6) / max. 1.000 m³/h möglich / neue Gasleitungen werden aufgrund von den aktuellen Richtlinien zur Dekarbonisierung nicht mehr geplant* Wasseranschluss: Nennleistung (DN) Trinkwasserleitung PE-HD 225 x 22,8 (entspricht DN 180) Druckstation Trollenhagen hat aktuell ca. 120 m³/Tag an freien Netzkapazitäten zur Verfügung* Abwasser: 60m³/h* Stromanschluss via e.dis: 1-2 MW Ausbau kurzfristig auf 7 MW, bis zu 50 MW in 5-6 Jahren
Beschreibung	GE Fläche, zu 100% in Gemeindebesitz
Gewerbefläche	

Grundstück

Größe des Grundstücks (m ²)	369.443,19
Fläche frei parzellierbar	ja
Verfügbarkeit	sofort
Kommentar zur Verfügbarkeit	sofort, existierender und rechtsgültiger B-Plan

Art und Maß der baulichen Nutzung

Besondere Art der baulichen Nutzung	GE
Erschließungssituation	teilerschlossen

Verkehrsanbindung

Autobahn	A20	13,0 km
Autobahn	A19	82,0 km
Bundesstraße	B104/192	10,0 km
Internationaler Flughafen	BER	170,0 km
Verkehrslandeplatz	Flughafen Neubrandenburg-Trollenhagen	0,5 km
Hafen	Seehafen Stralsund	98,0 km
Hafen	Mukran Port	142,0 km
Hafen	Hafen Rostock	153,0 km
Schienengüterverkehr	Gleisanschluss	0,5 km
Vorhandensein Rad-/Fußweg	Fußweg , Radweg	
Angabe des Vorhandenseins von ÖPNV	vorhanden	
Schwerlasttauglichkeit der Straßen	ja	
Anmerkungen zur Verkehrsinfrastruktur	Direkte Flughafenanbindung, Gleisanschluss in 500 m, Autobahnanbindung 13 km	

Kontakt

Investition Seenplatte
Wirtschaftsförderung Mecklenburgische Seenplatte GmbH
[+49 395 57087-4850](tel:+49395570874850)
investition@wirtschaft-seenplatte.de